Об утверждении проекта (схемы) зонирования земель города Аркалыка

Решение маслихата города Аркалыка Костанайской области от 27 июня 2023 года № 35 . Зарегистрировано в Департаменте юстиции Костанайской области 12 июля 2023 года № 10041

В соответствии со статьей 8 Земельного кодеса Республики Казахстан, статьей 6 Закона Республики Казахстан "О местном государственном управлении и самоуправлении в Республике Казахстан", Аркалыкский городской маслихат РЕШИЛ:

1. Утвердить проект (схему) зонирования земель города Аркалыка согласно приложению к настоящему решению.

2. Настоящее решение вводится в действие по истечении десяти календарных дней после дня его первого официального опубликования.

Председатель Аркалыкского городского маслихата *Г. Елтебаева*

Приложение
к решению Аркалыкского
городского маслихата
от 27 июня 2023 года
№ 35

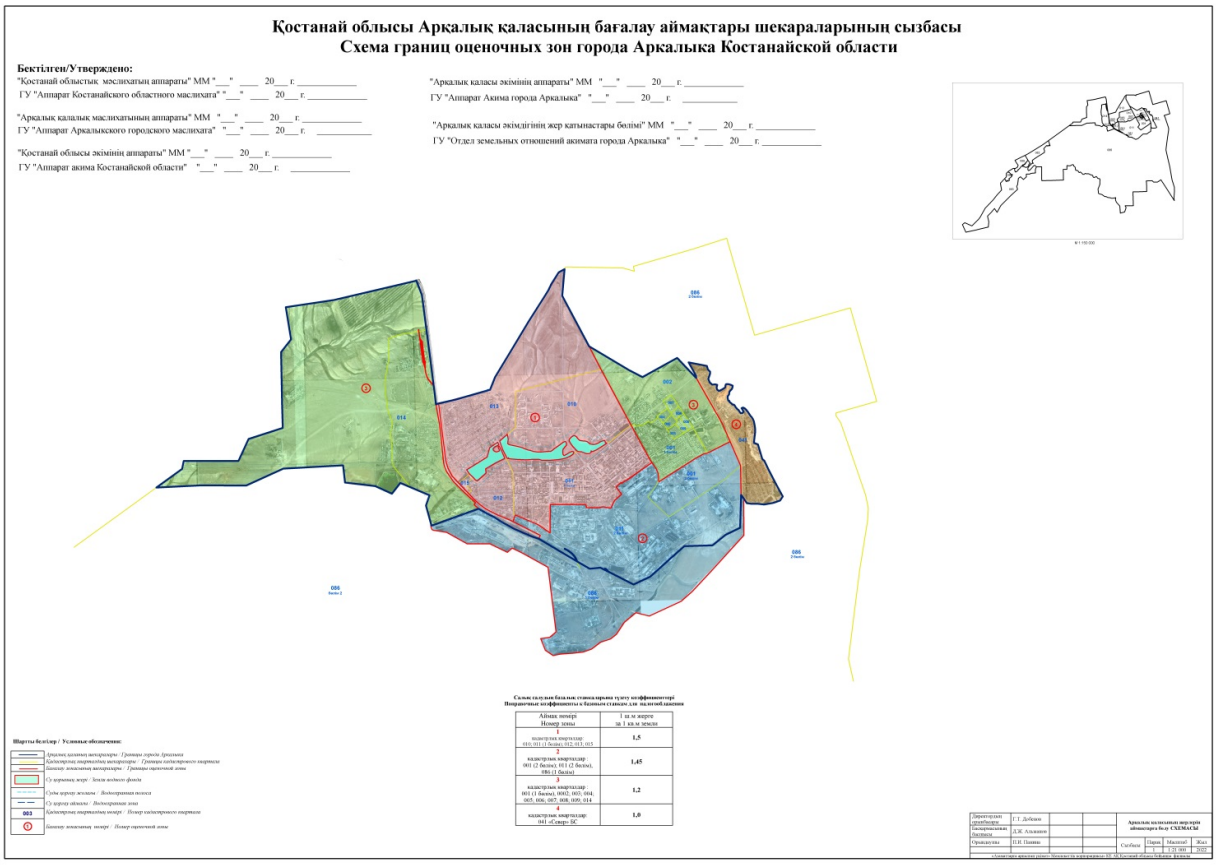

Қостанай облысы Арқалық қаласының бағалау аймақтары шекараларының сызбасы және жер учаскелері үшін төлемақының базалық ставкаларына түзету коэффициенттері

Схема границ оценочных зон и поправочные коэффициенты к базовым ставкам платы за земельные участки города Аркалыка Костанайской области

Бектілген/Утверждено:

"Қостанай облыстық мәслихатын аппараты" ММ "___" ____ 20___ г: _____
ГУ "Аппарат Костанайского областного маслихата" "___" ____ 20___ г: _____

"Арқалық қаладағы мәслихатының аппараты" ММ "___" ____ 20___ г: _____
ГУ "Аппарат Аркалыкского городского маслихата" "___" ____ 20___ г: _____

"Қостанай облысы әкімінің аппараты" ММ "___" ____ 20___ г: _____
ГУ "Аппарат акима Костанайской области" "___" ____ 20___ г: _____

"Арқалық қаласы әкімінің аппараты" ММ "___" ____ 20___ г: _____
ГУ "Аппарат Акима города Аркалыка" "___" ____ 20___ г: _____

"Арқалық қаласы әкімдігінің жер қатынастары бөлімі" ММ "___" ____ 20___ г: _____
ГУ "Отдел земельных отношений акимата города Аркалыка" "___" ____ 20___ г: _____

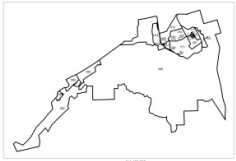

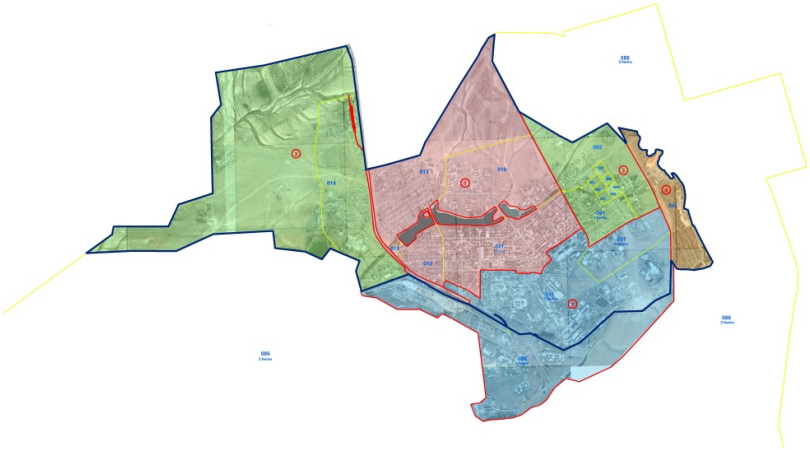

Төлемнің базалық мөлшерлемесіне түзету коэффициенттері
Поправочные коэффициенты к базовой ставке платы

Аймақ нөмірі Номер зоны	1 га не жерге за 1 га/м земли
1 кадастрлық кварталдар: 010, 011 (1 бөлігі), 012, 013, 015	**2,0**
2 кадастрлық кварталдар: 003 (2 бөлігі), 011 (2 бөлігі), 086 (1 бөлігі)	**1,7**
3 кадастрлық кварталдар: 001 (1 бөлігі), 0002, 003, 004, 005, 006, 007, 008, 009, 014.	**1,5**
4 кадастрлық кварталдар: 041 «Север» ШС	**0,8**

Шартты белгілер / Условные обозначения:

- *Арқалық қаласы шекаралары / Границы города Аркалыка*
- *Кадастрлық кварталдың шекаралары / Границы кадастрового квартала*
- *Бағалау аймақтары шекаралары / Границы оценочной зоны*
- *Қ қорғаныс жері / Земли водного фонда*
- *Сулы шөгуге жеткізу / Водоохранная полоса*
- *Қ қорғау аймағы / Водоохранная зона*
- 003 *Кадастрлық кварталдың нөмірі / Номер кадастрового квартала*
- *Бағалау аймағының нөмірі / Номер оценочной зоны*

Директордың орынбасары	Г.Т. Дубаева			**Арқалық қаласының жерге орналастыру жобасы СХЕМАСЫ**		
Бас мамандың бөлімшесі	Д.Ж. Альмаева					
Орындаушы	О.И. Панина			Стадия	Парақ	Масштаб	Жыл
					1	1:21 000	2022

«Сарыағаш жерге орналастыру» экспедициясы ЖШС Түркістан облысы бойынша филиалы

© 2012. РГП на ПХВ «Институт законодательства и правовой информации Республики Казахстан» Министерства юстиции Республики Казахстан